Dia Europeu Rede Natura 2000

21.05.2020

O Projeto **LIFE LINES** irá celebrar o Dia Europeu da Rede Natura 2000 através de atividades digitais que poderão acompanhar nos nossos canais:

Facebook

https://www.facebook.com/lifelinesconservation

Website

lifelines.uevora.pt

©Tiago Pinto

A Rede Natura 2000 é um conjunto de zonas de conservação da natureza criada a nível da União Europeia para garantir a sobrevivência das espécies e habitats mais valiosos da Europa.

Este dia assinalou-se pela primeira vez em 1992, dia em que foi aprovada a **Diretiva Habitats** e o programa LIFE na União Europeia

A RN2000 resulta da aplicação da Diretiva Aves (Diretiva 2009/147/CE) e Diretiva Habitats (Diretiva 92/42/CEE), sendo composta por:

- **Zonas de proteção Especial** (ZPE) estabelecidas ao abrigo da Diretiva Aves, que se destinam essencialmente a garantir a conservação das espécies de aves, e seus habitats, listadas no seu Anexo I, e das espécies de aves migratórias não referidas no Anexo I e cuja ocorrência seja regular;

- **Zonas Especiais de Conservação** (ZEC) criadas ao abrigo da Diretiva Habitats, com o objetivo de "contribuir para assegurar a Biodiversidade, através da conservação dos habitats naturais (Anexo I) e dos habitats de espécies da flora e da fauna selvagens (Anexo II), considerados ameaçados no espaço da União Europeia".

Saiba mais sobre a RN2000 em https://ec.europa.eu/environment/nature/natura2000/index_en.htm

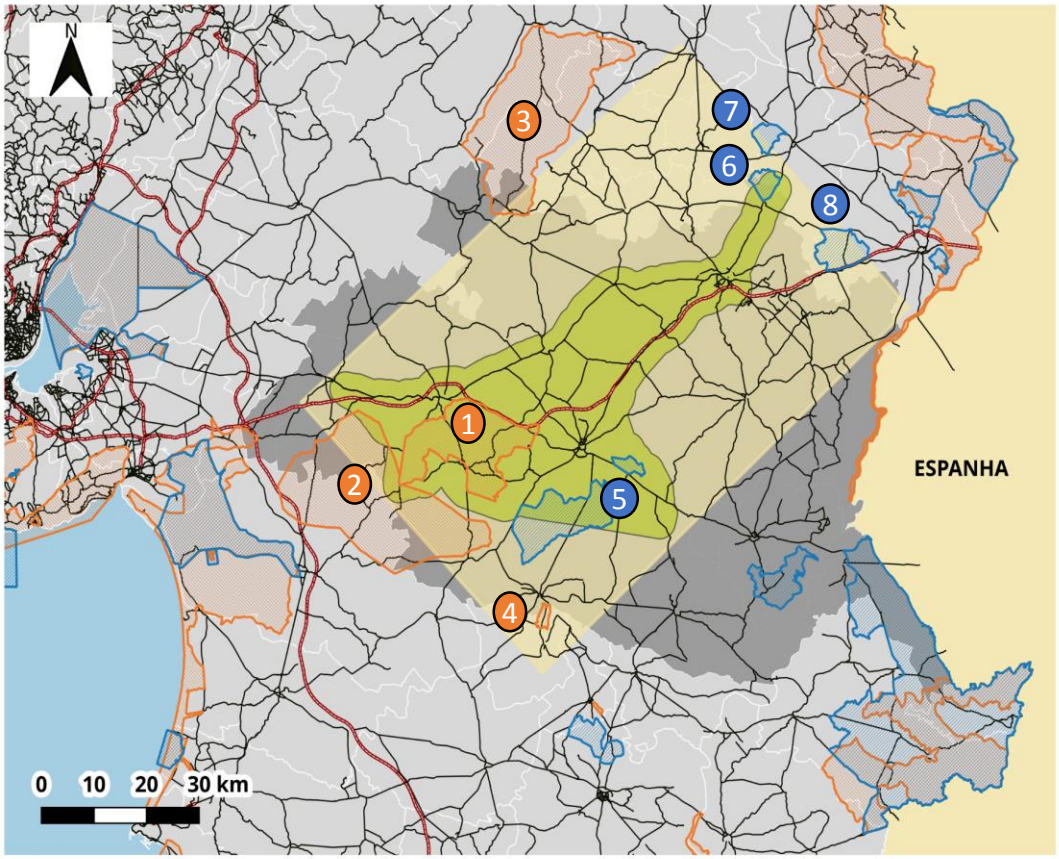

Zonas Especiais de Conservação (ZEC) - Diretiva Habitats

1. Monfurado
2. Cabrela
3. Cabeção
4. Alvito/Cuba

Zona de Proteção Especial (ZPE) – Diretiva Aves

5. Évora
6. Veiros
7. Monforte
8. Vila Fernando

ZPE
SIC
Área de intervenção LIFE LINES
Área de estudo LIFE LINES
Concelhos Alentejo Central

Estradas
Auto-estradas
Primárias, Secundárias e Terciárias

Da área de estudo do Projeto LIFE LINES fazem parte **8 sítios da RN2000**.
Todos eles **atravessados** por **inúmeras infraestruturas lineares** (estradas, linhas eléctricas, ferrovias), pondo em causa a conservação da biodiversidade.

©Luis Guilherme Sousa

Num percurso realizado diariamente desde 2005 em estradas da região de Évora (projeto MOVE), foi já possível contabilizar mais de 65000 animais atropelados (vertebrados).

E ao contrário do que se possa pensar, os grupos de animais mais afetados são os **Anfíbios** e as **Aves**.



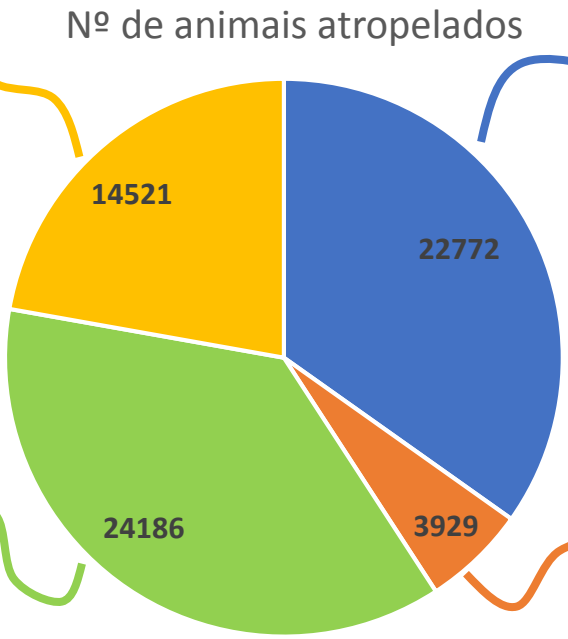

Os atropelamentos são a face mais visível do efeito das estradas, mas existem outros, como: alteração, degradação e destruição do habitat; efeito barreira; perturbação e poluição.

LIFELINES
Rede de Infraestruturas Lineares com Soluções Ecológicas

Criar soluções ecológicas que permitam a coexistência da fauna e flora com estas estruturas é o mote do projeto LIFE LINES!

Saiba mais em lifelines.uevora.pt